

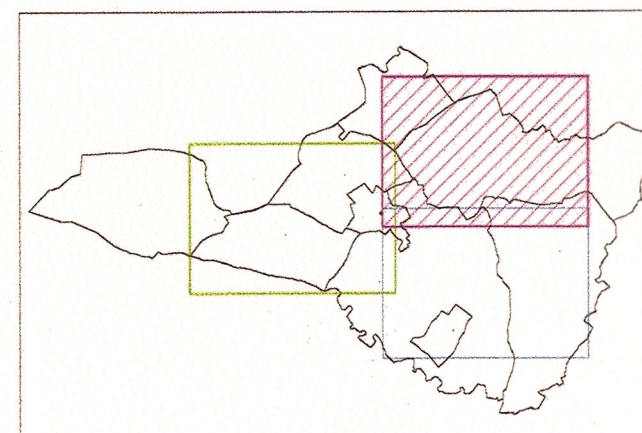
COMMUNE DE PRUDHOMAT

(Département du Lot)

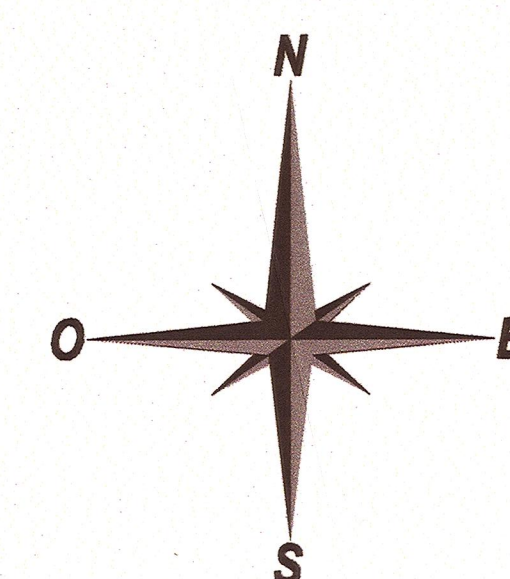
DOCUMENT GRAPHIQUE

**PLAN DES RESEAUX
D'EAU POTABLE ET
D'ASSAINISSEMENT**

Partie Nord-Est



Echelle : 1/2000



Sources : Relevé GPS 2008-2009
Fichier : Prudhomat.dwg
A.G.E.D.I.
Mise à jour : A.G.E.D.I. - Octobre 2013

Légende - Réseau d'eau

- Captage
- Château d'eau
- Bouche à clé
- Compteur
- Vanne de sectionnement
- Bouche incendie
- Poteau incendie
- Vanne de vidange
- Ventouse
- Repère de canalisation
- Conduite

Légende - Réseau d'assainissement

- Tampon
- Station d'épuration
- Poste de relevage
- Repère de canalisation
- Conduite



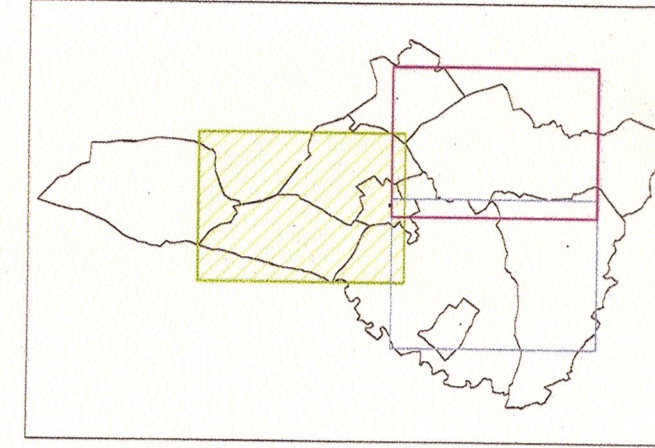
COMMUNE DE PRUDHOMAT

(Département du Lot)

DOCUMENT GRAPHIQUE

PLAN DES RESEAUX D'EAU POTABLE ET D'ASSAINISSEMENT

Partie Ouest



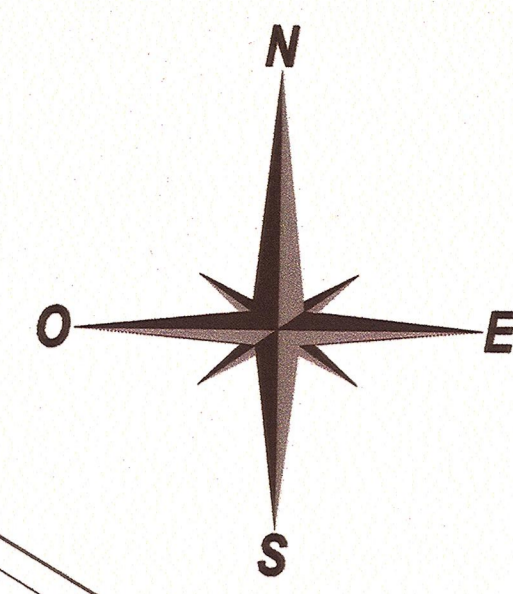
Echelle : 1/2000

Sources :
Relief GPS 2008-2009

Fichier : Prudhomat.dwg

A.G.E.D.I

Méthode : A.G.E.D.I - Octobre 2013



Légende - Réseau d'eau

- Captage
- Château d'eau
- Bouche à clé
- Compteur
- Vanne de sectionnement
- Bouche incendie
- Poteau incendie
- Vanne de vidange
- Ventouse
- Repère de canalisation
- Conduite

Légende - Réseau d'assainissement

- Tampon
- Station d'épuration
- Poste de relevage
- Repère de canalisation
- Conduite



